

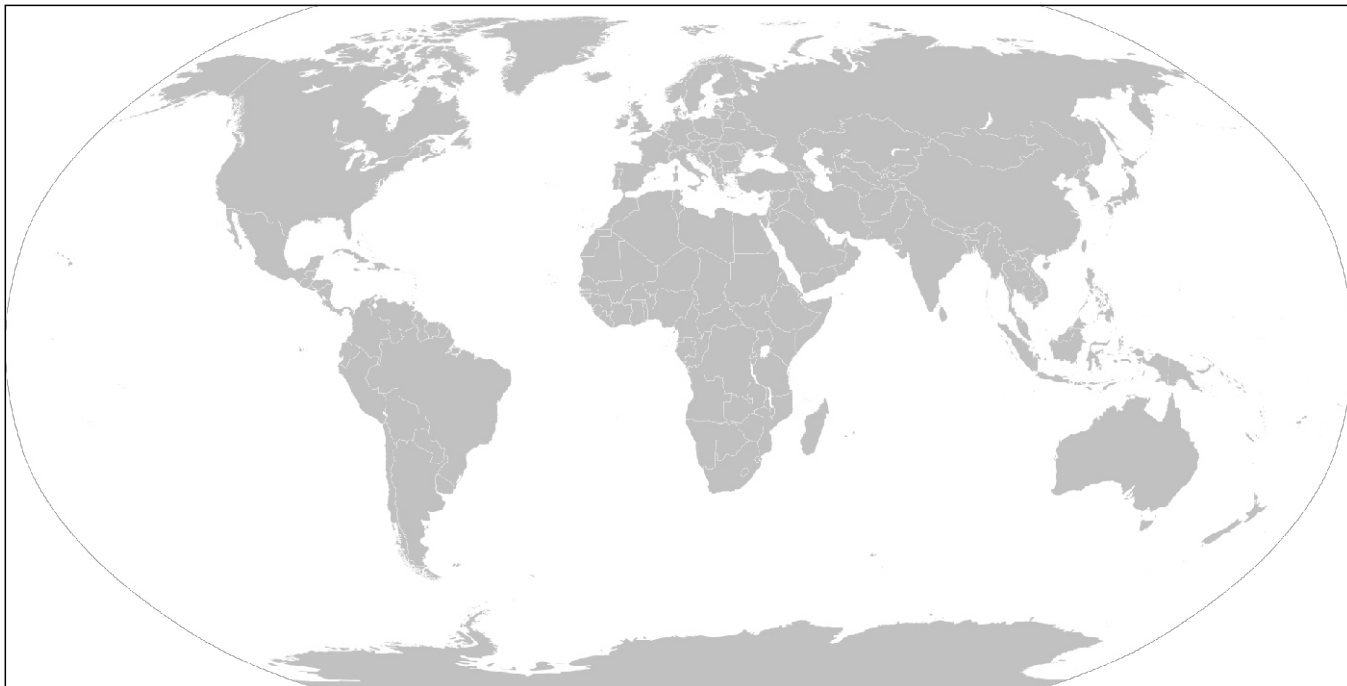
Repères géographiques

1

Les continents et les océans

Place le nom des continents et des océans, puis complète la légende.

D'après un fond de carte fourni par Wikipédia.



.....



.....

Mots à écrire sur la carte :

Continents (en rouge)	Océans (en bleu)
Europe Asie Afrique Océanie Amérique Antarctique	Océan Pacifique Océan Atlantique Océan Indien


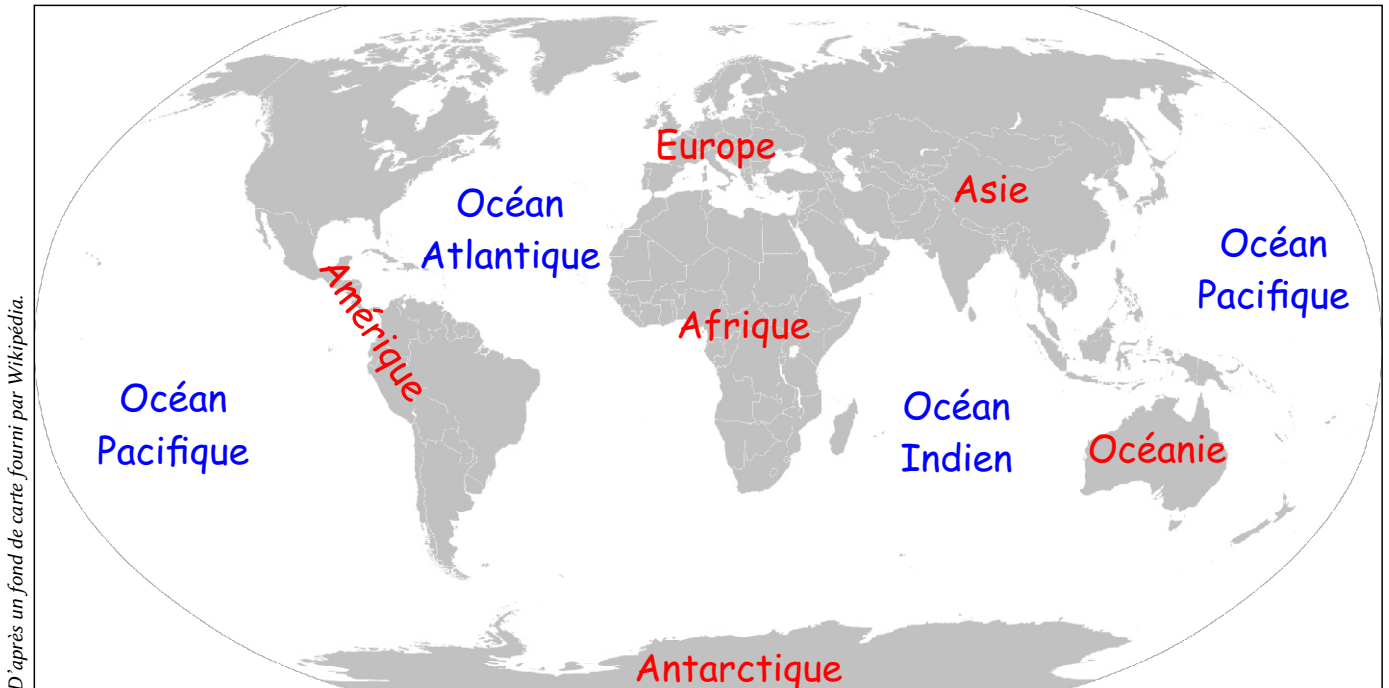
CORRIGÉ

Repères géographiques

1

Les continents et les océans

Place le nom des continents et des océans, puis complète la légende.



Mers et océans.....



Continents.....

Mots à écrire sur la carte :

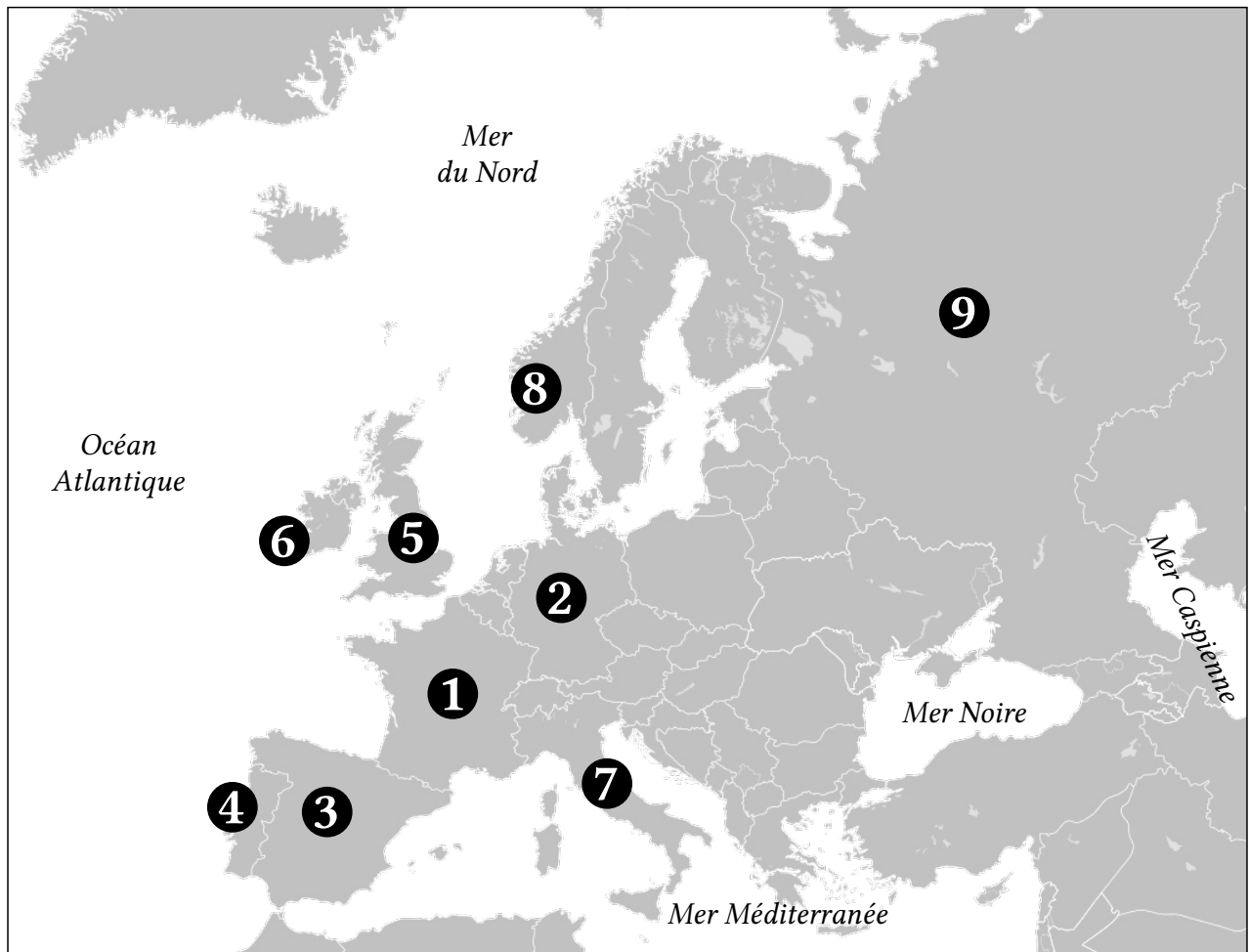
Continents (en rouge)	Océans (en bleu)
Europe Asie Afrique Océanie Amérique Antarctique	Océan Pacifique Océan Atlantique Océan Indien

Repères géographiques

2

Les pays d'Europe

- Trouve les neuf pays d'Europe représentés par des numéros.
- Essaie de voir si tu arrives à trouver éventuellement d'autres pays.
- Vérifie avec le corrigé. Compte un point par bonne réponse.



D'après un fond de carte fourni par Wikipédia.

1	
2	
3	
4	
5	
6	
7	
8	
9	

CORRIGÉ Repères géographiques

2

Les pays d'Europe

Trouve le plus grand nombre possible de pays d'Europe, puis vérifie avec le corrigé. Compte un point par bonne réponse.



1	France
2	Allemagne
3	Espagne
4	Portugal
5	Royaume Uni
6	Irlande
7	Italie
8	Norvège
9	Russie

Repères géographiques

3

Le relief et les villes de France

Observe attentivement la carte, puis réponds aux questions.



D'après un fond de carte fourni par Éduscol.

- Nomme les principaux pays qui touchent la France (on les appelle des « pays limitrophes »).
- Je suis une chaîne montagneuse située entre la France et l'Italie. Qui suis-je ?
- Je suis la chaîne montagneuse où la Garonne prend sa source. Qui suis-je ?
- Je suis la mer située entre la France et l'Angleterre. Qui suis-je ?
- Je suis une ville où coule le Rhône. Qui suis-je ?
- Je suis une rivière qui coule à Paris. Qui suis-je ?
- Je suis la plus longue rivière de France, qui suis-je ?
- Je suis un petit pays situé entre la France, la Belgique et l'Allemagne. Qui suis-je ?

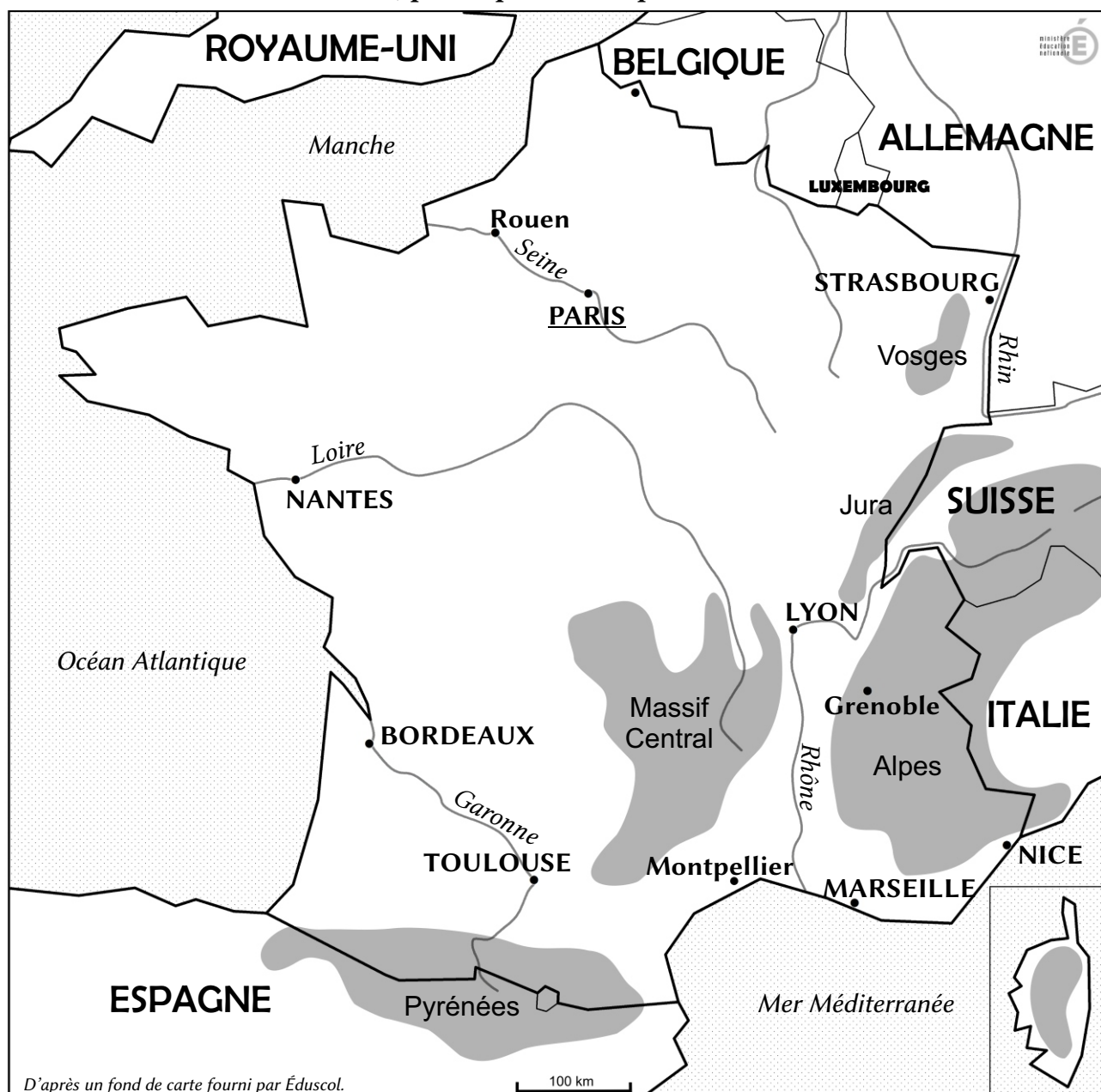
CORRIGÉ

Repères géographiques

3

Le relief et les villes de France

Observe attentivement la carte, puis réponds aux questions.



a. Nomme les principaux pays qui touchent la France (on les appelle des « pays limitrophes »).

Espagne, Italie, Suisse, Allemagne, Luxembourg, Belgique (+ Andorre et Monaco)

b. Je suis une chaîne montagneuse située entre la France et l'Italie. Qui suis-je ? **Les Alpes**

c. Je suis la chaîne montagneuse où la Garonne prend sa source. Qui suis-je ? **Les Pyrénées**

d. Je suis la mer située entre la France et l'Angleterre. Qui suis-je ? **La Manche**

e. Je suis une ville où coule le Rhône. Qui suis-je ? **Lyon**

f. Je suis une rivière qui coule à Paris. Qui suis-je ? **La Seine**

g. Je suis la plus longue rivière de France, qui suis-je ? **La Loire**

h. Je suis un petit pays situé entre la France, la Belgique et l'Allemagne. Qui suis-je ? **Le Luxembourg**



Lecture documentaire

L'Italie

Pays n°1



L'Italie est une péninsule du Sud de l'Europe, qui a la forme d'une botte se découpant dans la Mer Méditerranée. Ce pays a une superficie de 301 336 kilomètres carrés : il est donc plus petit que la France. Les principales villes d'Italie sont Rome (la capitale), Milan, Turin, Naples... Les habitants de l'Italie sont appelés des Italiens. Ils sont un peu plus de 60 millions.

L'Italie fait partie des pays fondateurs de l'Union Européenne en 1957. Après la Deuxième guerre mondiale, plusieurs pays d'Europe, dont l'Italie, ont décidé de s'unir pour ne plus jamais se faire la guerre. Aujourd'hui, les pays de l'Union Européenne sont au nombre de vingt-sept.

Naples, le pays de la pizza



Naples (*Napoli* en italien) est une ville du sud de l'Italie, située à proximité d'un volcan, le Vésuve. C'est dans cette ville qu'aurait été inventée la pizza, un plat désormais répandu tout autour du monde.

Venise et ses canaux



Venise est une ville située au nord-est de l'Italie. Cette ville très ancienne a été construite sur l'eau. À la place des rues et des boulevards, il y a des canaux où l'on circule en bateau. Cette ville est très célèbre pour son carnaval.

Mona Lisa, l'Italienne la plus célèbre




Tu as certainement déjà vu ce portrait qui se trouve actuellement au musée du Louvre, à Paris. Cette femme s'appelait Mona Lisa del Giocondo et vivait à Florence au XVI^e siècle. C'est son mari qui a demandé au peintre Léonard de Vinci de réaliser ce portrait. Aujourd'hui, ce tableau est sans doute le plus célèbre du monde. Il est admiré par des milliers de personnes chaque jour.

La louve romaine

Selon la légende, Rome aurait été fondée par Rémus et Romulus, des jumeaux orphelins élevés par une louve.





Lecture documentaire

Le Brésil Pays n°2

Le Brésil est le plus grand pays d'Amérique du Sud. Une grande partie de sa surface est occupée par la forêt amazonienne, la plus grande forêt vierge du monde, menacée par une exploitation excessive. Y vivent des animaux sauvages comme le jaguar, le puma et l'ocelot, mais aussi de très nombreuses espèces d'oiseaux, de reptiles et d'invertébrés.

Les Brésiliens vivent, pour la plupart, à proximité du littoral, où se trouvent les plus grandes villes comme Rio de Janeiro ou São Paulo. La population totale du pays est de près de 212 millions d'habitants. La langue officielle du pays est le portugais.



Brasilia, une capitale sortie de terre

La capitale du Brésil s'appelle Brasilia. C'est une ville récente, dont la construction a été décidée dans les années 1960. Auparavant, la capitale était Rio de Janeiro.



Le problème de la pauvreté

Une partie de la population brésilienne connaît encore des problèmes de pauvreté. Les *favelas* sont des quartiers pauvres qui rassemblent des bidonvilles.

Certains Brésiliens n'ont donc pas beaucoup de loisirs. Mais il en est un qui rassemble tout le monde : le **football**. L'un des plus grands joueurs de l'histoire du football était le Brésilien **Pelé**.



La moqueca de peixe


Ce plat typiquement brésilien est un ragoût de poisson avec des tomates, des oignons, de l'ail et de la coriandre, cuits à feu doux dans un plat en terre cuite et parfois servi avec des crevettes.



Une statue très célèbre



Tu as peut-être déjà vu cette statue en photo, tant elle est célèbre. La statue du Christ a été érigée au sommet de la colline du Corcovado. Elle surplombe ainsi la ville de Rio de Janeiro. Elle est devenue un symbole de cette ville.



Lecture documentaire

La Chine

Pays n°3

Le pays le plus peuplé du monde

La Chine est un pays d'Asie, connu pour être le plus peuplé du monde. Il compte 1,4 milliard d'habitants (c'est-à-dire 1 400 000 000 habitants), soit un sixième de la population mondiale. Pékin, la capitale du pays, compte elle-même plus de 21 millions d'habitants. La Chine compte un grand nombre d'industries et de très grandes villes.



Une civilisation très ancienne

La civilisation chinoise est très ancienne. C'est pourquoi la Chine possède de très beaux monuments anciens. Parmi ceux-ci, tu as peut-être entendu parler de la **Grande Muraille de Chine**, un mur qui servait à se protéger des envahisseurs. On peut aussi mentionner la **Cité Interdite**, l'ancien palais de l'Empereur de Chine, aujourd'hui devenu un musée.

Confucius était un philosophe chinois de l'Antiquité. Il est le personnage historique qui a le plus marqué la civilisation chinoise, et est considéré comme le premier « éducateur » de la Chine. Il cherche à ce que les hommes vivent en bonne harmonie.




La Cité Interdite



La Grande Muraille de Chine

Confucius

Un animal en danger



Le panda géant est un animal qui vit dans certaines régions de Chine. C'est un ours noir et blanc qui se nourrit presque exclusivement de bambous. La destruction de son habitat est une menace pour sa survie.

Le canard laqué


Le canard laqué est l'un des symboles de la Chine. Il s'agit d'une recette de canard dont la peau est découpée en lamelles et accompagnée d'une sorte de crêpe.



L'écriture chinoise

Les Chinois n'utilisent pas les mêmes caractères que nous pour écrire. Leur écriture utilise des idéogrammes : les signes notent des idées et non des sons. Il y aurait des milliers de signes différents.

漢字



Lecture documentaire


L'Éthiopie Pays n°4

Avec près de 100 millions d'habitants, l'Éthiopie est l'un des pays d'Afrique les plus peuplés. Il se trouve à l'est de l'Afrique, et a des frontières avec le Soudan, le Soudan du Sud, le Kenya, la Somalie, la république de Djibouti et l'Érythrée. Sa capitale, Addis Abeba, est peuplée de plus de 3 millions d'habitants.

L'Éthiopie possède des régions désertiques, des régions tropicales et des régions montagneuses où il fait plus froid. Cette pluralité de climats explique qu'on y trouve une grande diversité de plantes et d'animaux. Ce sont les régions les plus difficiles d'accès pour l'homme qui ont été le mieux préservées.



Le Gélada, un singe éthiopien



Le Gélada est un **singe** qui ressemble au babouin. Il vit sur les haut-plateaux d'Érythrée et en Éthiopie. Il mange principalement des graines, des pousses d'herbe, et parfois des fruits. Il vit en petits groupes.

L'*injera* est une galette faite avec une céréale appelée *teff*. Sur cette grande galette, les Éthiopiens disposent plusieurs plats différents, comme tu peux le voir sur cette photo.

L'injera, une galette éthiopienne



Lucy l'Australopithèque

Considérée comme l'un des berceaux de l'humanité, l'Éthiopie est (avec le Tchad, le Maroc et le Kenya) l'un des pays où l'on retrouve les plus anciennes traces d'**hommes préhistoriques**. On y a découvert Lucy en 1974 et, en 2003, les plus anciens spécimens d'*Homo sapiens*.



Les scientifiques ont retrouvé un squelette incomplet datant de la Préhistoire, vieux de plus de 3 millions d'années. Ils l'ont appelé « Lucy » en référence à une chanson qu'ils écoutaient beaucoup à ce moment-là.

Des Éthiopiens célèbres

• **Legesse Wolde-Yohannes** est un scientifique éthiopien né en 1936. Ses travaux de recherche ont porté sur des plantes qui pourraient guérir des maladies comme la bilharziose. Il a été récompensé par le prix « Right Livelihood Award » pour ses travaux.



• **Abebe Bikila** est un athlète spécialiste des courses de fond. Il est le premier Éthiopien à avoir remporté une médaille aux Jeux Olympiques, dans les années 1960.

Repères géographiques

Tu as fait plusieurs lectures documentaires qui t'ont présenté chacune un pays.
Lorsque tu auras tout bien lu, tu pourras remplir le tableau.

4

Lectures documentaires sur les pays

Nom du pays				
Capitale				
Continent				
Population				
Une personne célèbre de ce pays				
Un plat célèbre de ce pays				
Un animal de ce pays				
Une info qui t'a intéressé				

CORRIGÉ Repères géographiques

Tu as fait plusieurs lectures documentaires qui t'ont présenté chacune un pays.
Lorsque tu auras tout bien lu, tu pourras remplir le tableau.

4

Lectures documentaires sur les pays

Nom du pays	Italie	Brésil	Chine	Éthiopie
Capitale	Rome	Brasilia	Pékin	Addis-Abeba
Continent	Europe	Amérique	Asie	Afrique
Population	+ de 60 millions	près de 212 millions	1,4 milliard	100 millions
Une personne célèbre de ce pays	Mona Lisa del Giocondo (portrait le plus célèbre)	Pelé (grand footballeur)	Confucius (philosophe)	Legesse Wolde-Yohannes (scientifique) Abebe Bikila (athlète)
Un plat célèbre de ce pays	la pizza	la moqueca de peixe	le canard laqué	l'injera (galette)
Un animal de ce pays	la louve, symbole de Rome	jaguar, puma, ocelot...	le panda (ours)	le Gélada (singé)
Une info qui t'a intéressé	Pour cette ligne c'est à toi de choisir...			